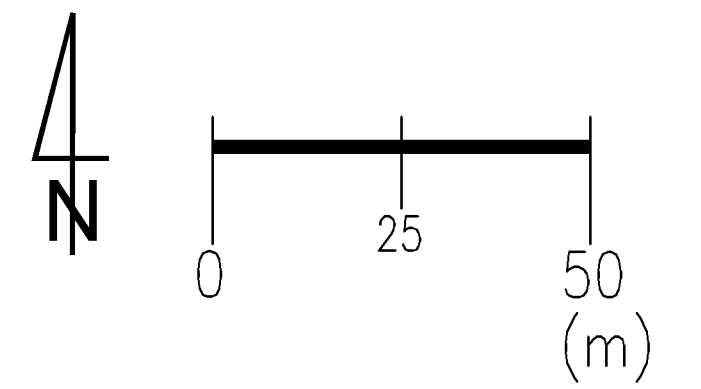
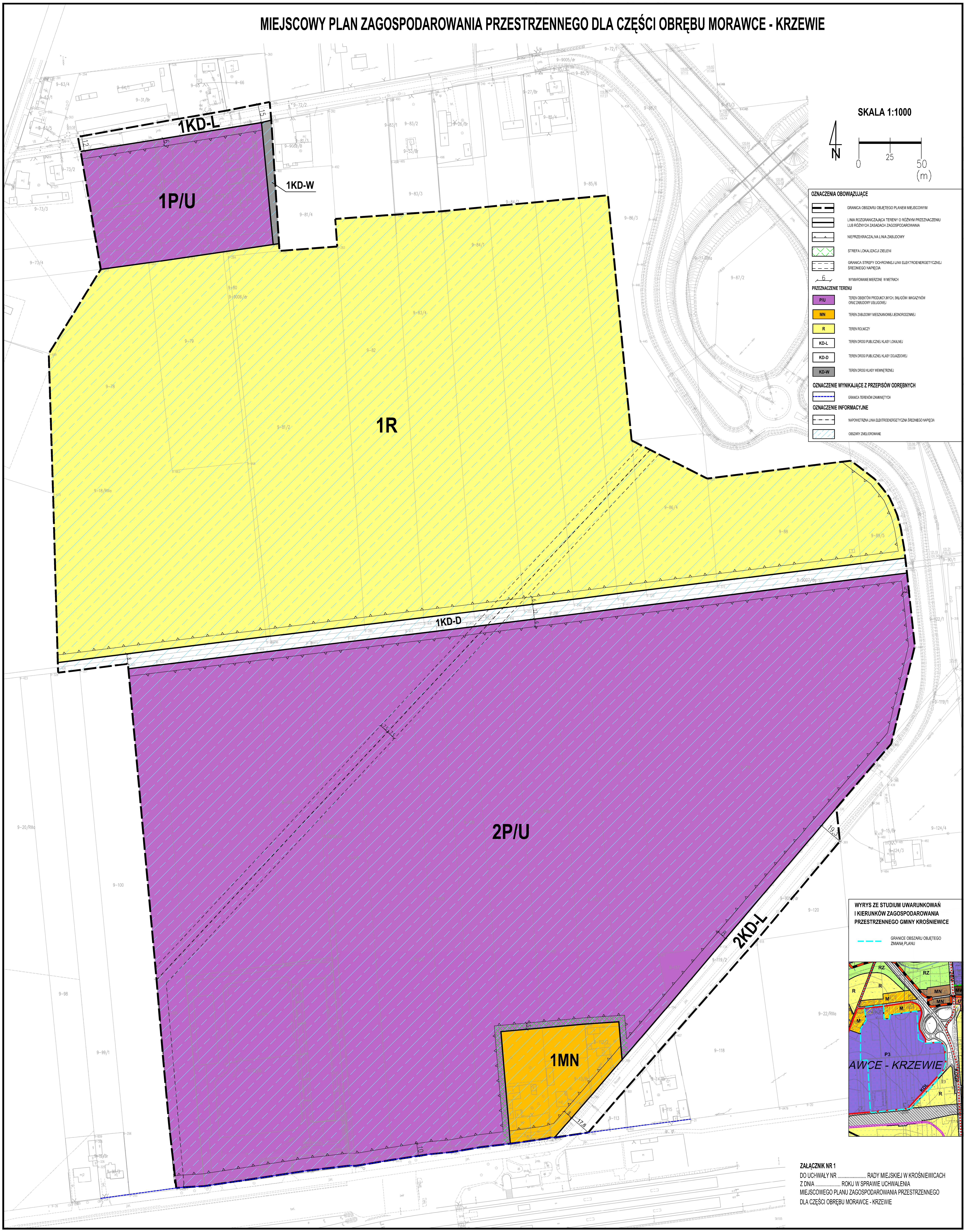


# MIEJSCOWY PLAN ZAGOSPODAROWANIA PRZESTRZENNEGO DLA CZĘŚCI OBRĘBU MORAWCE - KRZEWIE

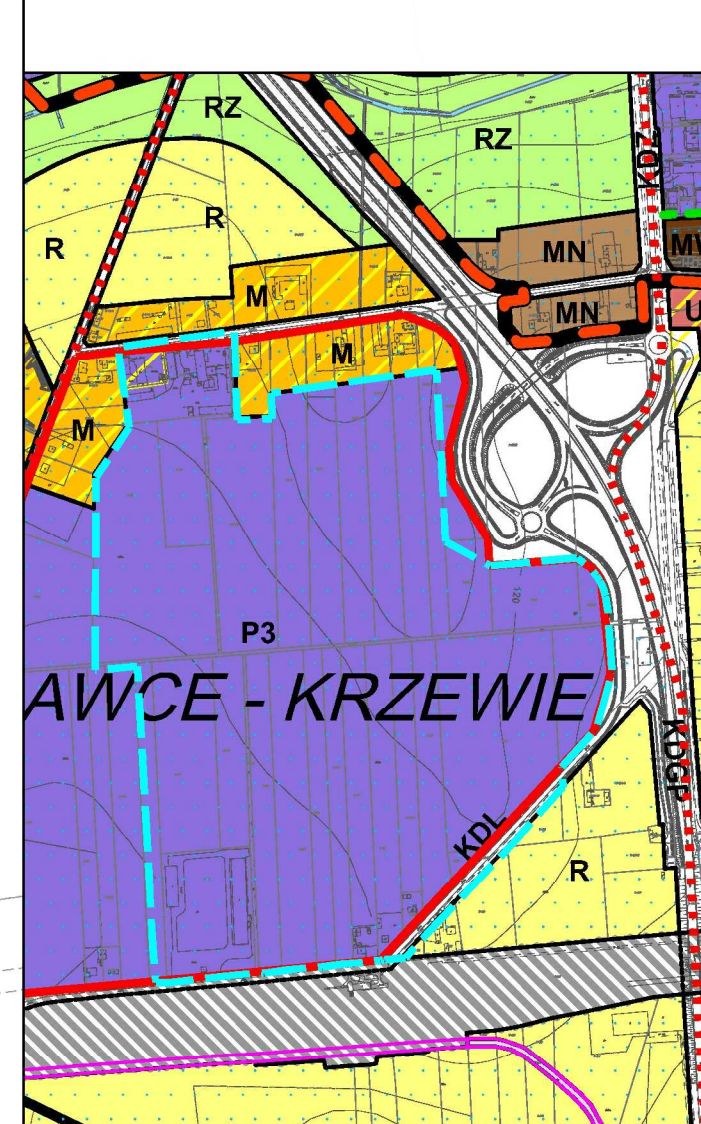
SKALA 1:1000



| OZNACZENIA OBOWIĄZUJĄCE                     |  |
|---|--|
|   | GRANICA OBSZARU OBJĘTEGO PLANEM MIEJSCOWYM   |
|   | LINIA ROZGRANICZAJĄCA TERENY O RÓŻNYM PRZEZNACZENIU LUB RÓŻNYCH ZAKŁADACH ZAGOSPODAROWANIA |
|   | MEPRZEKRACZALNA LINIA ZABUDOWY   |
|   | STREFA LOKALIZACJI ZIELENI   |
|   | GRANICA STREFY OCHRONNEJ LINII ELEKTROENERGETYCZNEJ ŚREDNIEGO NAPIĘCIA                     |
|   | WYMIAROWANIE WZROSTU W METRACH   |
| PRZEZNACZENIE TERENU                        |  |
|   | TEREN OBJĘTY PRODUKCYJĄ, SŁUŻBĄ I MAGAZYNOWĄ ZABUDOWĄ (P/U)                                |
|   | TEREN ZABUDOWY WIEDEZAWNEJ, EKONOMICZNEJ (R)   |
|   | TEREN ROZLĄCZY (MN)  |
|   | TEREN DROGI PUBLICZNEJ KLASY LOKALNEJ (KD-L)   |
|   | TEREN DROGI PUBLICZNEJ KLASY DOLĄCZAJĄCEJ (KD-D)   |
|   | TEREN DROGI KLASY WNIĘTEJ (KD-W)   |
| OZNACZENIE WYNIKAJĄCE Z PRZEPISÓW ODREBNYCH |  |
|   | GRANICA TERENÓW ZWIĄZANYCH   |
| OZNACZENIE INFORMACYJNE                     |  |
|   | NAPOMIENIENIA LINIA ELEKTROENERGETYCZNA ŚREDNIEGO NAPIĘCIA                                 |
|   | OBROTY EMELKOWANIE   |



WYRYS ZE STUDIUM UWARUNKOWAŃ I KIERUNKÓW ZAGOSPODAROWANIA PRZESTRZENNEGO GMINY KRZEWIE



ZALĄCZNIK NR 1  
DO UCHWAŁY NR ..... RADY MIEJSKIEJ W KRZEWIACH  
Z DNIA ..... ROKU W SPRAWIE UCHWALENIA  
MIEJSCOWEGO PLANU ZAGOSPODAROWANIA PRZESTRZENNEGO  
DLA CZĘŚCI OBRĘBU MORAWCE - KRZEWIE