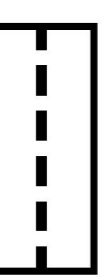
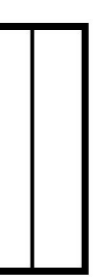
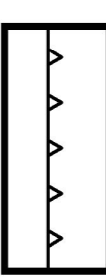













PROGNOZA ODDZIAŁYWANIA NA ŚRODOWISKO MIEJSCOWEGO PLANU ZAGOSPODAROWANIA PRZESTRZENNEGO DLA WYBRANYCH FRAGMENTÓW MIASTA I GMINY KROŚNIEWICE

ZAŁĄCZNIK NR 1
DO UCHWAŁY NR RÓDNY MIESZKIELE W KROŚNIEWICACH Z DNIA ROKU W SPRAWIE UCHWALENIA
MIEJSCOWEGO PLANU ZAGOSPODAROWANIA PRZESTRZENNEGO GMINY KROŚNIEWICE
DLA WYBRANYCH FRAGMENTÓW MIASTA I GMINY KROŚNIEWICE








OZNACZENIA OBOWIĄZUJĄCE

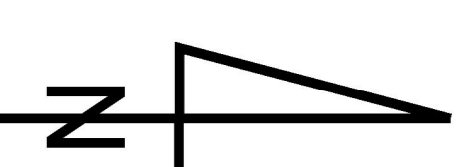
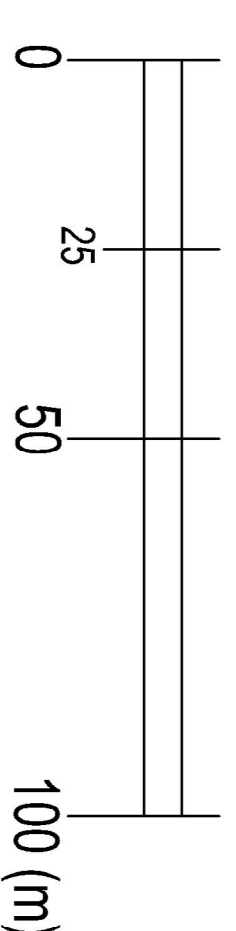
-  GRANICA OBSZARU OBJĘTEGO ZMIANĄ PLANU MIEJSCOWEGO
-  LINIA ROZGRANICZAJĄCA TERENY O RÓŻNYM PRZEZNACZENIU
LUB RÓŻNYCH ZASADACH ZAGOSPODAROWANIA
-  NIEPRZERWALNA LINIA ZABUDOWY

PRZEZNACZENIE TERENU




-  **MMW** TEREN ZABUDOWY MIESZKANIOWEJ, WIELORODZINNEJ
-  **RM** TEREN ZABUDOWY ZAGRODOWEJ
-  **P/U** TEREN OBIEKTÓW PRODUKCYJNYCH, SKŁADÓW I MAGAZYNÓW ORAZ
ZABUDOWY USŁUGOWEJ
-  **R** TEREN ROLNICZY
-  **Z** TEREN ZIELENI
-  **KD-GP** TEREN DROGI PUBLICZNEJ KLASY GŁÓWNEJ/ROZCHU PRZYSZESZNEGO
-  **KD-Z** TEREN DROGI PUBLICZNEJ KLASY ZBIÓRCZEJ
-  **KD-D** TEREN DROGI PUBLICZNEJ KLASY DOŁĄDOWEJ
-  **KDW** TEREN DROGI WEMETRYCZNEJ
-  **KKW** TEREN KOLEI WĄSKOTOROWEJ
-  **C** TEREN INFRASTRUKTURY CIEPŁOWNICZEJ

OZNACZENIA INFORMACYJNE

-  GRANICA MIASTA KROŚNIEWICE
-  GRUNTY ZWIELOROWANE
-  OŚ LINII ELEKTROENERGETYCZNEJ, WYSOKIEGO NAPIĘCIA 110kV
-  OŚ RUROCIĄGU PRZESYŁOWEGO DN 400 PŁOCK-OSTRÓW WIELKOPOLSKI
-  GRANICA STREFY BEZPIECZYSTWA RUROCIĄGU PRZESYŁOWEGO
-  KROŚNIEWICKA KOLEJ DOŁĄDOWA WPISANA DO REJESTRU ZABYTKÓW
-  BUDYNEK WPISANY DO GMINNEJ EVIDENCJI ZABYTKÓW



OZNACZENIA PROGNOZY:

-  TERENY PRZEZNACZONE POD ROZWOJ FUNKCJI
PRODUKCYJNO-USŁUGOWYCH, KOTÓRE BĘDĄ
OBJĘTEM DLA STRUKTURY PRZYRODNICZEJ,
STRUKTURA PRZYRODNICZA W SKALI LOKALNEJ
ZOSTANIE CAŁKOWICIE ZMIENIONA, DOJDZIE
TAŻE DO ZABURZENIA MIGRACJI ZWIĘRZĄT,
NAJISTOTNIEJSZYM SKUTKIEM BĘDĄ ZMIANY
KRAJOBRAZOWE, ZMIANY KONTYNENTNE,
WYMUSZONE ROZWOJEM PRZESTRZENNYM MIASTA.
-  TERENY IŚNIEJĄCYCH I PROJEKTOWANYCH
TERENÓW ZABUDOWY MIESZKANIOWEJ I
ZAGRODOWEJ ORAZ INNE, O ŚREDNIM
OBJĘCIENIU DLA STRUKTURY PRZYRODNICZEJ,
U S T A L E N I A P O R Z A D K U J A C E .
TERENY ROLNE, USTALENIA POZYTYWNE, ISTONIE
DLA KSZTAŁTOWANIA STRUKTURY PRZYRODNICZEJ,
TERENY ZIELENI, USTALENIA POZYTYWNE, ISTONIE
DLA KSZTAŁTOWANIA STRUKTURY PRZYRODNICZEJ.
-  TERENY IŚNIEJĄCYCH ORAZ PRZEZNACZONE POD
ROZWOJ CIĄGÓW KOMUNIKACYJNYCH - W TYM
NEZBĘDNE POSZERZENIA DRÓG, KOTÓRE POPRAWIA
PRZEPUSTOWOŚĆ KOMUNIKACYJNA OBSZARU,
USTALENIA KONIECZNE.
- 