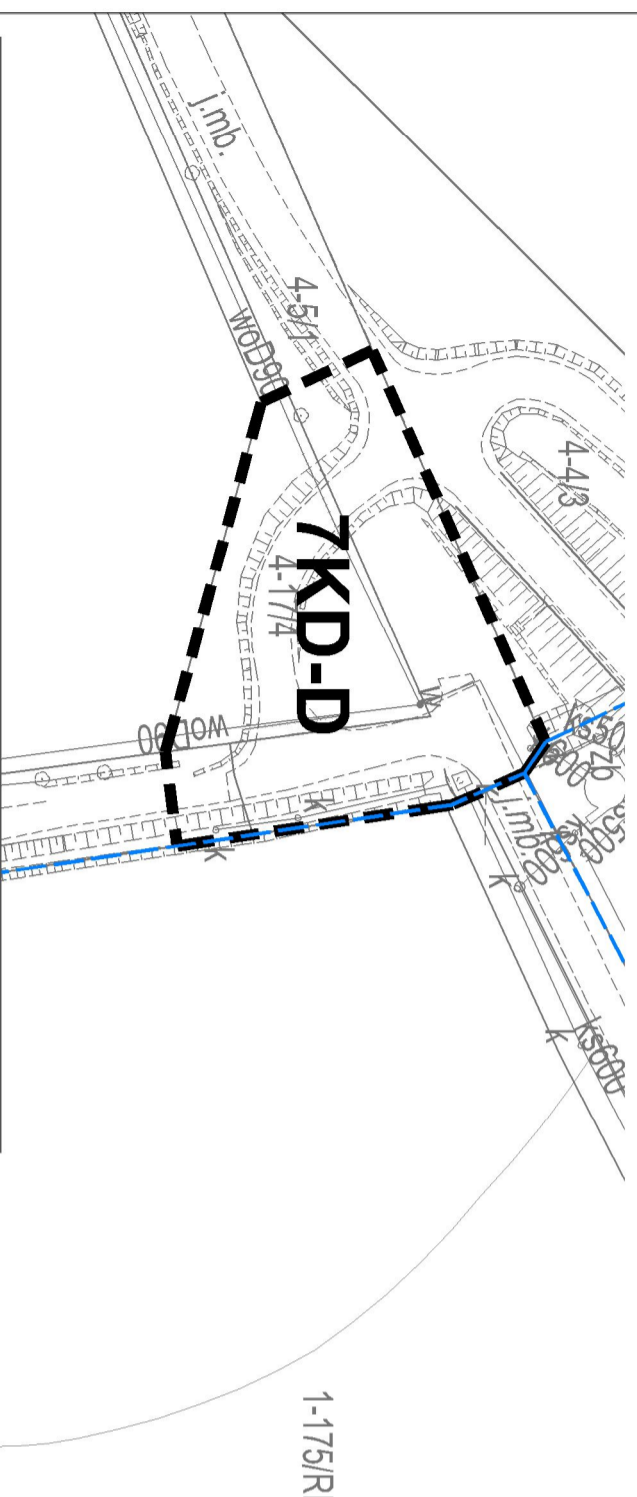



# PROGNOZA ODDZIAŁYWANIA NA ŚRODOWISKO PRZESTRZENNEGO DLA WYBRANYCH FRAGMENTÓW MIASTA I GMINY KROŚNIEWICE



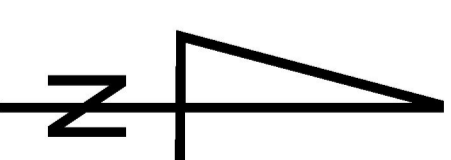
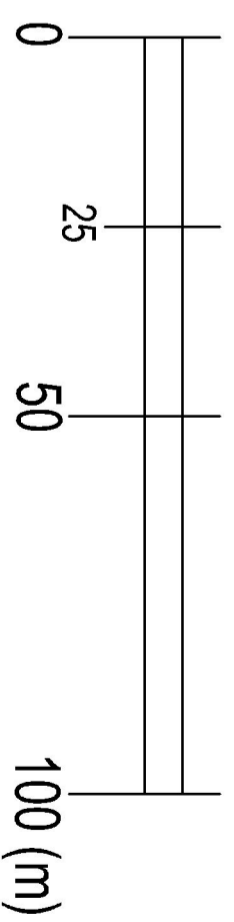
## OZNACZENIA PROGNOZY:

TERENY ISTNIEJĄCYCH ORAZ PRZEZNACZONE POD  
ROZWÓJ CIĄGÓW KOMUNIKACYJNYCH - W TYM  
NIEZBĘDNE POSZERZENIA DRÓG, KTÓRE POPRAWIĄ  
PRZEPUSTOWOŚĆ KOMUNIKACYJNĄ OBSZARU.  
USTALENIA KONIECZNE.

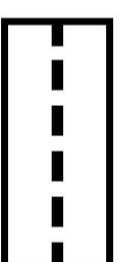


### ZALĄCZNIK NR 4

DO UCHWAŁY NR ..... RADY MIEJSKIEJ W KROŚNIEWICACH Z DNIA ..... ROKU W SPRAWIE  
UCHWALENIA MIEJSCOWEGO PLANU ZAGOSPODAROWANIA PRZESTRZENNEGO GMINY KROŚNIEWICE  
DLA WYBRANYCH FRAGMENTÓW MIASTA I GMINY KROŚNIEWICE



## OZNACZENIA OBOWIĄZUJĄCE




GRANICA OBSZARU OBJĘTEGO PLANEM MIEJSCOWYM

PRZEZNACZENIE TERENU



TEREN DROGI PUBLICZNEJ KLASY DOJAZDOWEJ

OZNACZENIA INFORMACYJNE



GRANICA OBREBÓW GEODEZYJNYCH