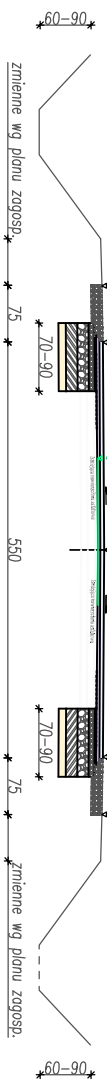
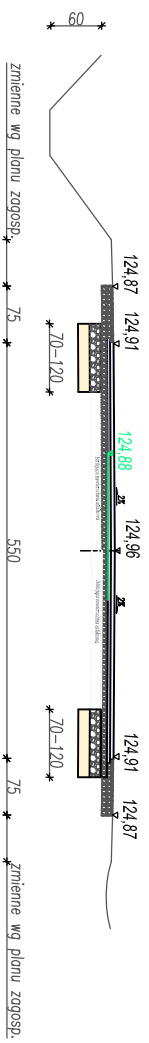


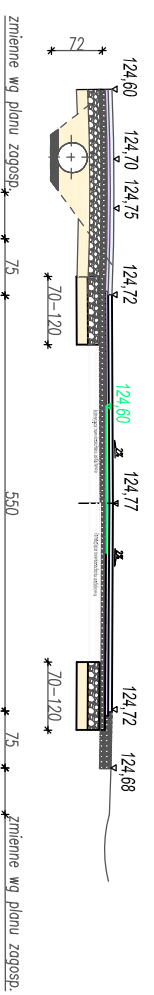
Na I odcinku km 0+000 do km 1+536,00  
 projektowane rzędne zgodnie ze stanem  
 istniejącym wyniesione o 7-8 cm



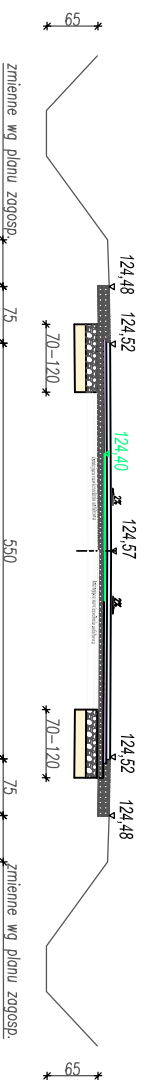
km 1 + 536,00



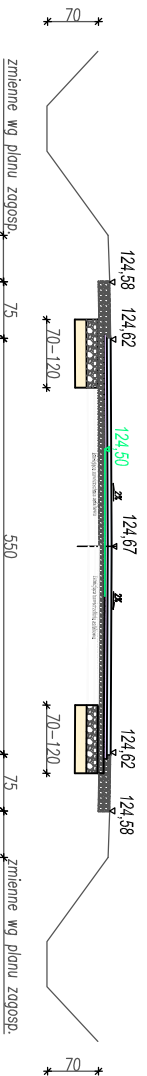
km 1 + 578,00



km 1 + 697,00

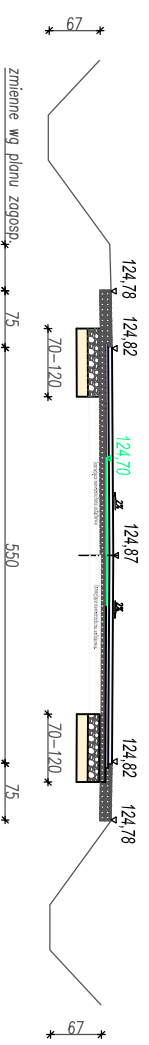


km 1 + 758,00

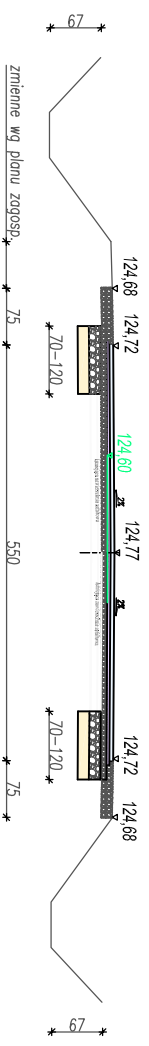


km 1 + 847,00

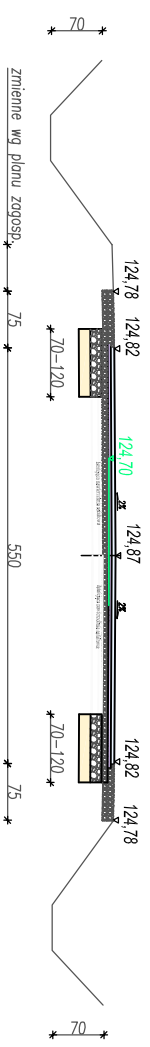
km 1 + 881,00



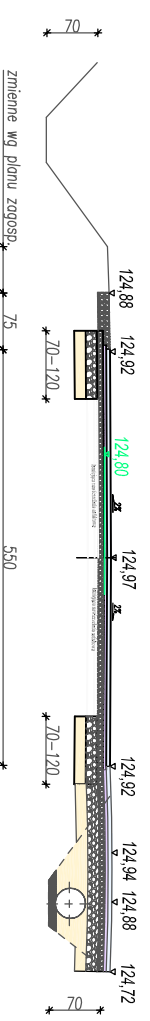
km 1 + 922,00



km 1 + 952,00



km 2 + 014,00



zrębna istn. terenu

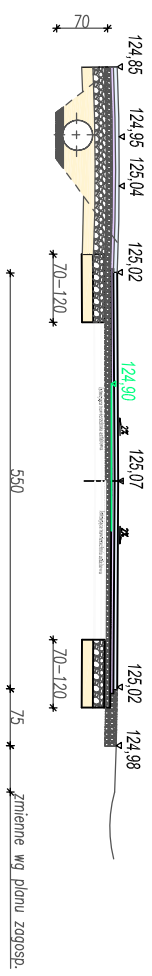
zrębna

projektowana

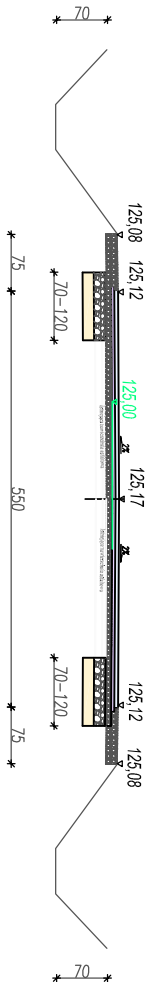
zrębna

Nazwa i adres obiektu budowlanego:			
Przebudowa drogi gminnej nr G102/106 relacji Nowe - Cygany w miejscowości Nowe, Szubsk Duży i Szubsk Towarzystwo gm. Krośnice.			
Nazwa rysunku:	Skala:	Numer rysunku:	
Przekroje poprzeczne	1:50	10	
Imię i nazwisko projektanta:	Spejalność / numer uprawnień:	Data:	Podpis:
		09.2017 r.	
		09.2017 r.	

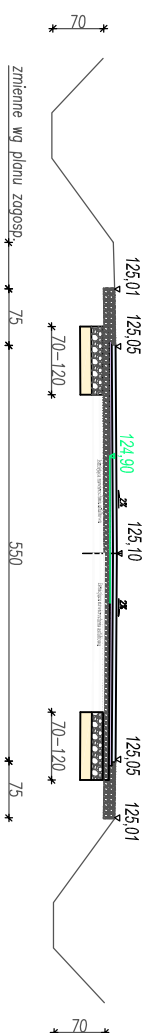
km 2 + 046,00



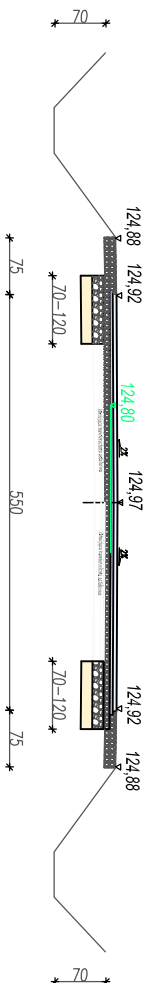
km 2 + 114,00



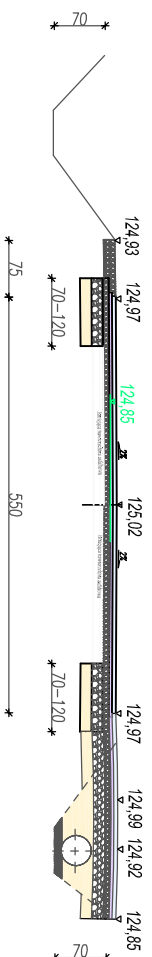
km 2 + 145,00



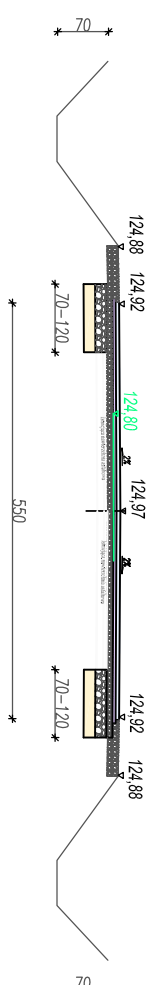
km 2 + 269,00




km 2 + 289,00



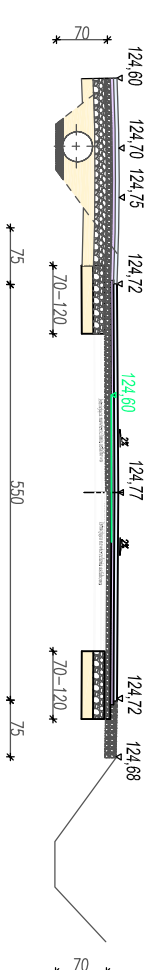
km 2 + 324,00



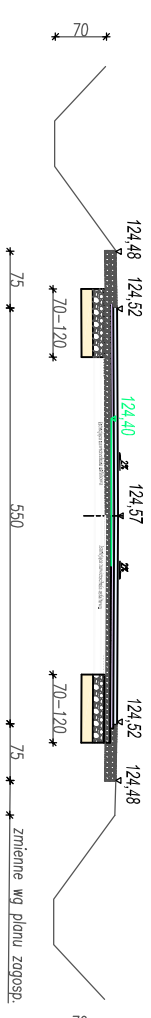
km 2 + 355,00



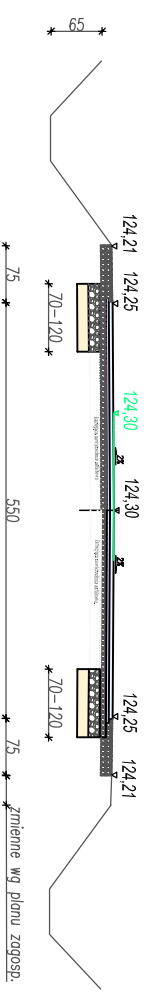
km 2 + 367,00



km 2 + 412,00



km 2 + 470,00



Nazwa i adres obiektu budowlanego:  
Przebudowa drogi gminnej nr G102106 relacji Nowe - Cygany w miejscowości Nowe,  
Szubsk Duży i Szubsk Towarzystwo gm. Krośnice.

zrębna ism, terenu

projektowana  
zrębna

Nazwa rysunku:	Skala:	Numer rysunku:
Przekroje poprzeczne	1:50	11
Imię i nazwisko projektanta:	Spejalność / numer uprawnień:	Data: Podpis:
		09.2017 r.
		09.2017 r.