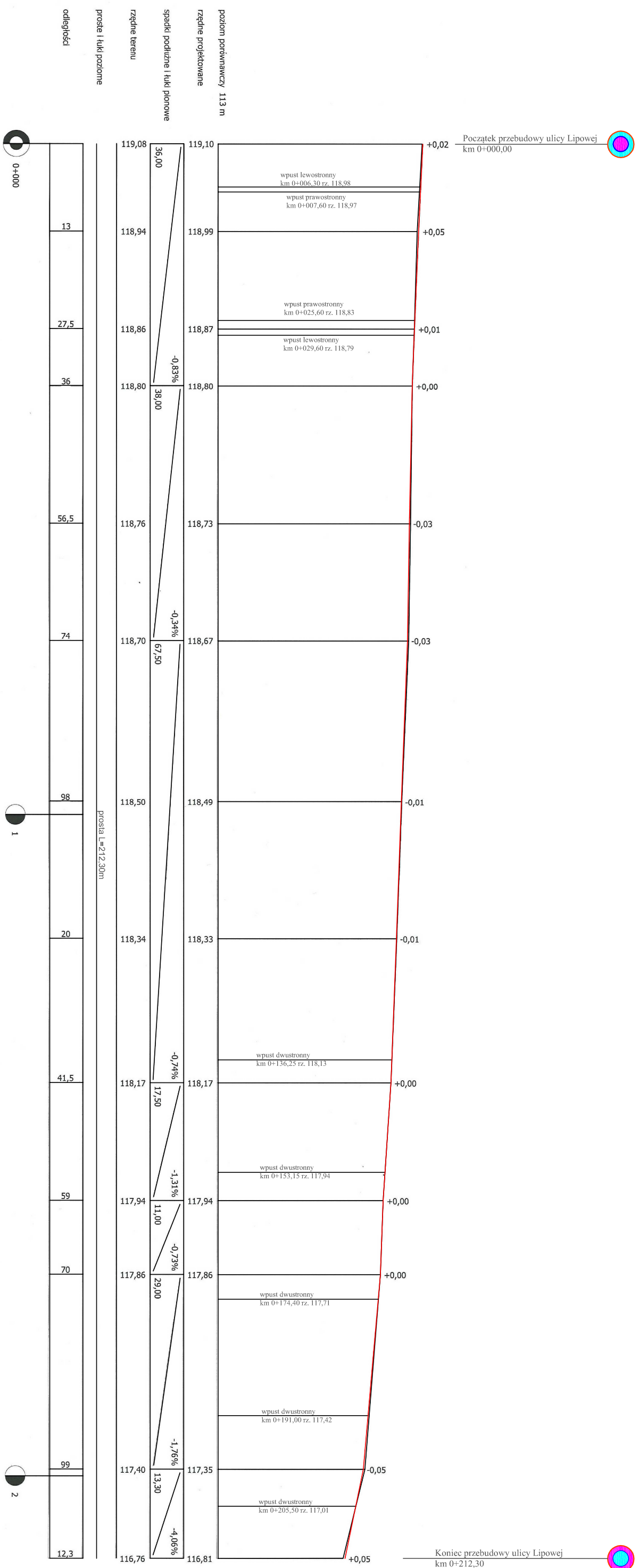



Nazwa i adres obiektu budowlanego:			
Przebudowa ulic wraz z infrastrukturą na terenie osiedla nad trzaską w Krośniewicach tj. ulic: Kasztanowej, Lipowej, Dębowej, Brzozowej, części ulicy Łąkowej			
Nazwa rysunku:			
Profil podłużny - ul. Kasztanowa		Skala:	1:150
		Skala:	/500
Inicj i rozmiar rysunku:		Strona:	2/D
		Data:	11.2014
		Podpis:	



Nazwa i adres obiektu budowlanego:			
Przebudowa ulic wraz z infrastrukturą na terenie osiedla nad trzaską w Krosniewicach tj. ulic: Kasztanowej, Lipowej, Dębowej, Brzozowej, części ulicy Łąkowej			
Nazwa rysunku:	Skala:	Numer rysunku:	
Profil podłużny - ul. Lipowa	1:100 / 500	3/D	
Inię i rozmiar rysunku:	Spezjalność / numer uprawnień:	Data:	Podpis:
		11.2014	



Nazwa i adres obiektu budowlanego:

Przebudowa ulic wraz z infrastrukturą na terenie osiedla nad rzeką w Krosznicach
tj. ulic: Kasztanowej, Lipowej, Dębowej, Brzozowej, części ulicy Łąkowej

Nazwa rysunku:

Profil podłużny - ul. Dębowa

Skala:

1:100
/1000

Numer rysunku:

4/D

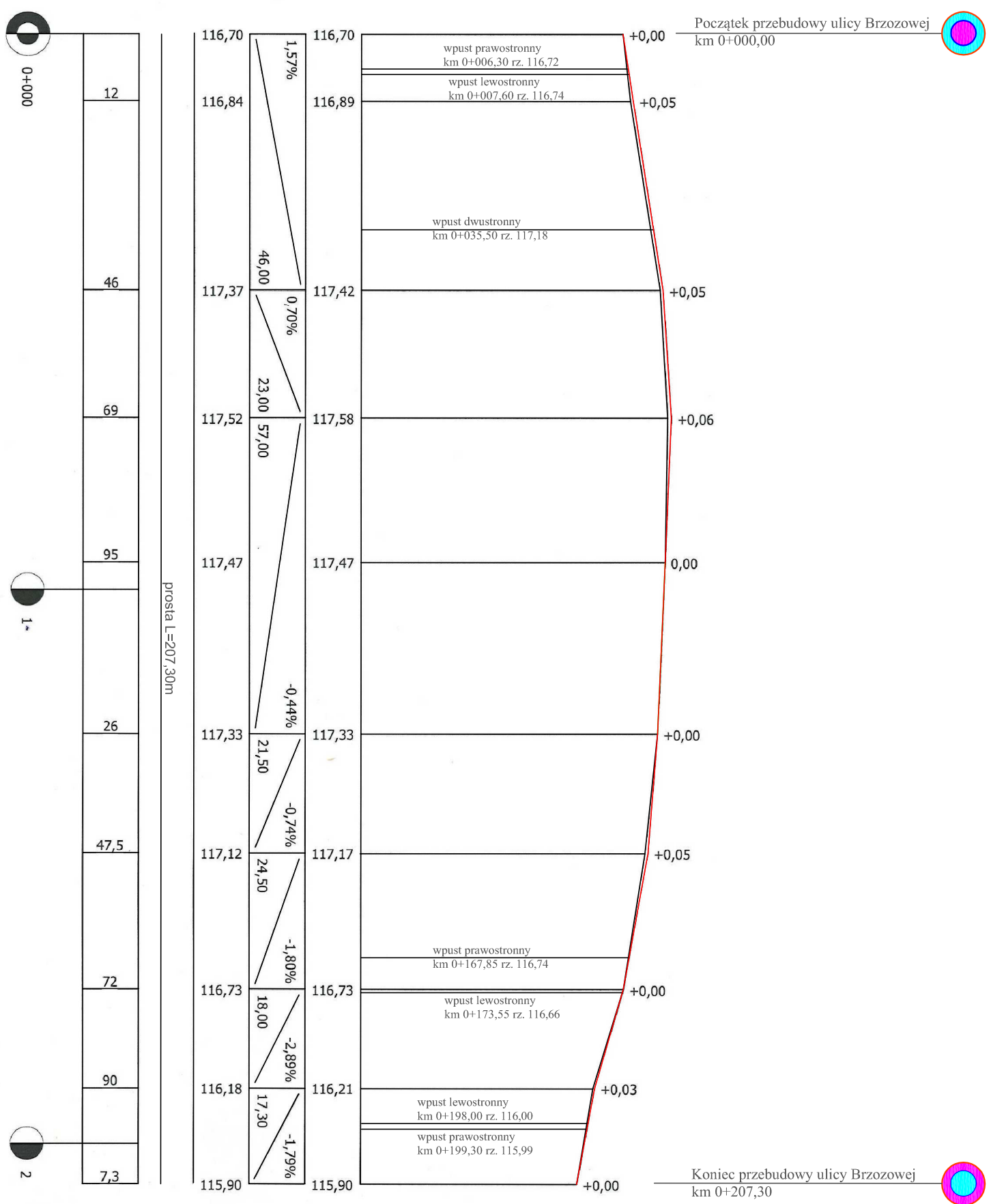
Imię i nazwisko projektanta:

Specjalność
i numer uprawnień:

Data:

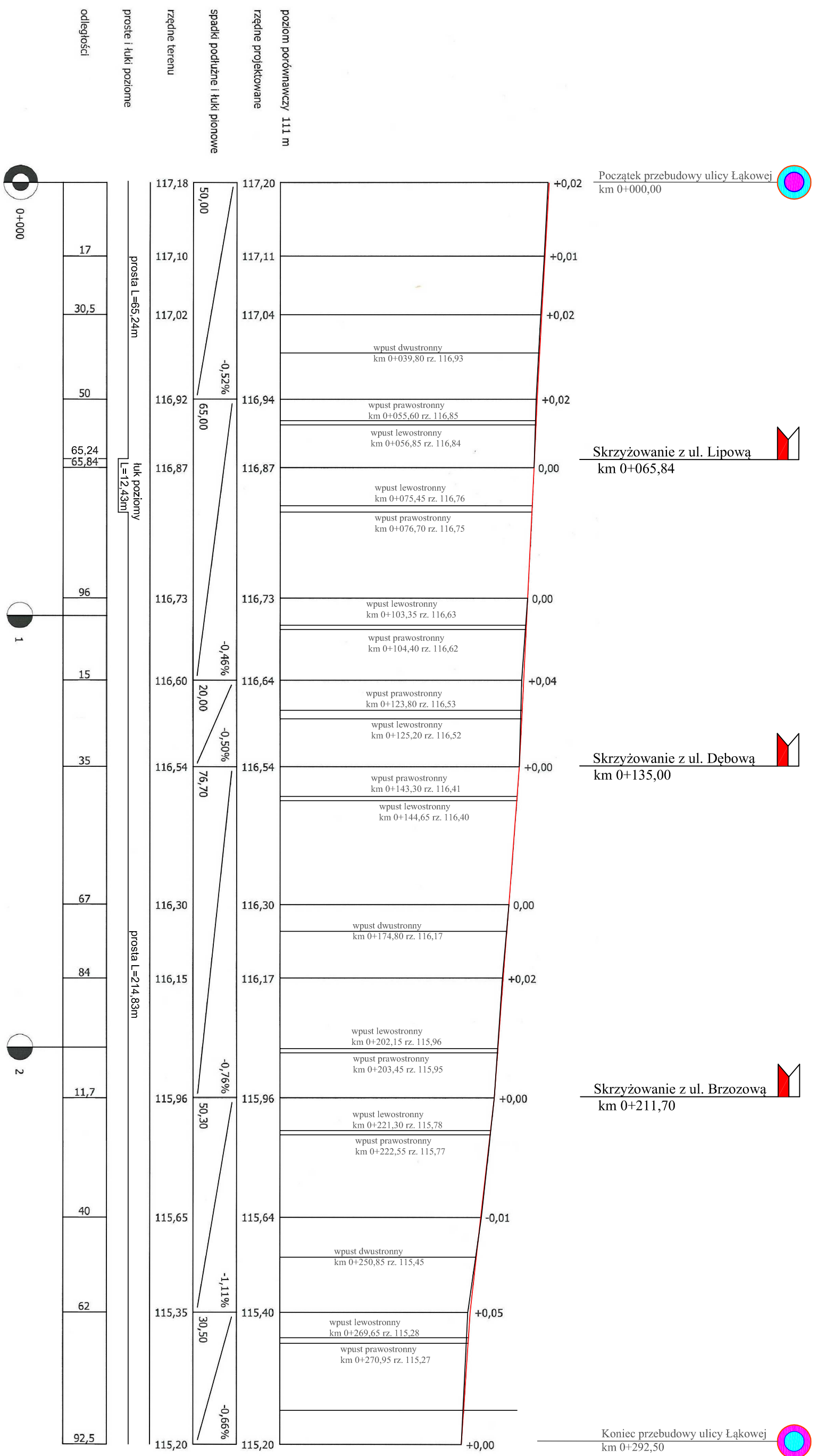
11.2014

Podpis:



Nazwa i adres obiektu budowlanego:
Przebudowa ulic wraz z infrastrukturą na terenie osiedla nad rzeką w Krosniewicach
tj. ulic: Kasztanowej, Lipowej, Dębowej, Brzozowej, części ulicy Łąkowej

Nazwa rysunku:	Skala:	Numer rysunku:
Profil podłużny - ul. Brzozowa	1:100 /1000	5/D
Imię i nazwisko projektanta:	Specjalność / numer uprawnień:	Podpis:
	Data:	
	11.2014	



Nazwa i adres obiektu budowlanego:

Przebudowa ulic wraz z infrastrukturą na terenie osiedla nad rzeką w Krosniewicach
tj. ulic: Kasztanowej, Lipowej, Dębowej, Brzozowej, części ulicy Łąkowej

Nazwa rysunku:

Profil podłużny - ul. Łąkowa

Numer rysunku:

1:100
/1000
6/D

Linie i nazwisko projektanta:

Specjalność
i numer uprawnień:

Data:

Podpis:

11.2014