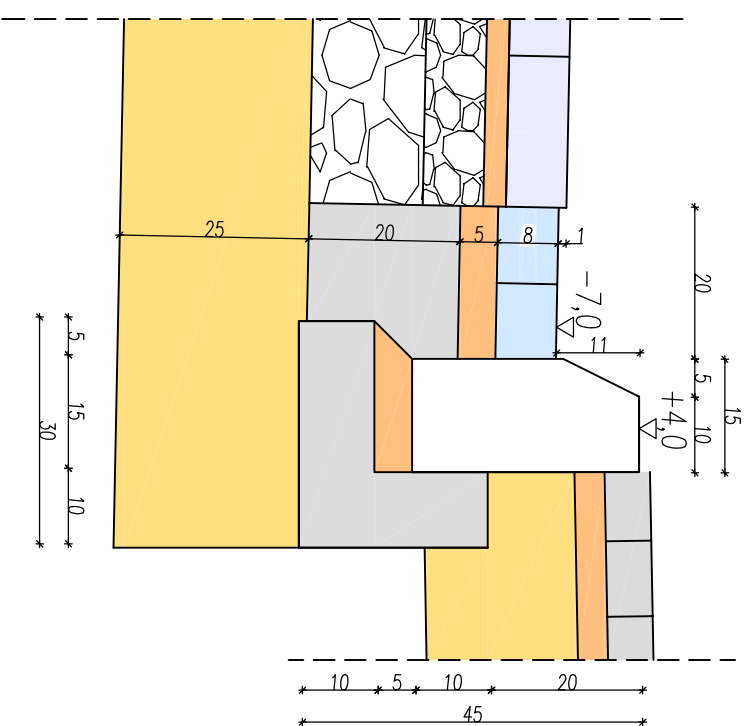
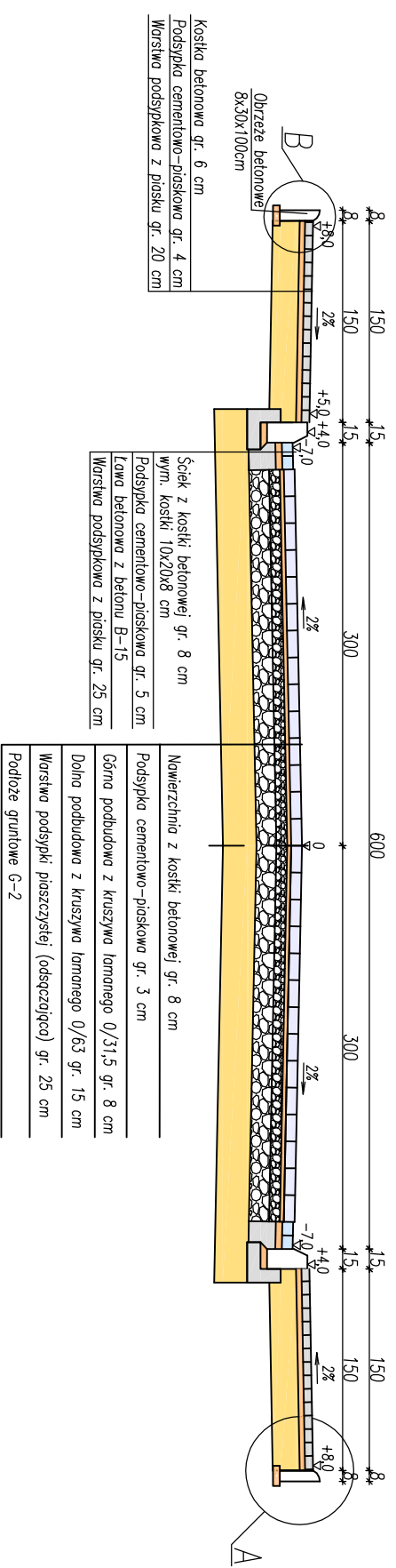


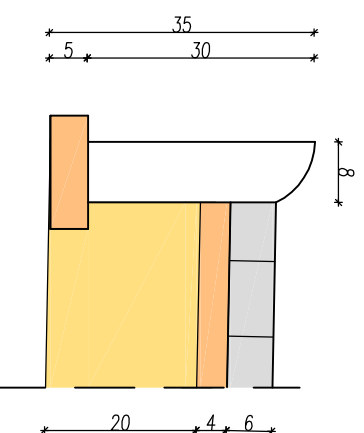
A
Skala 1:10



ulica Kasztanowa - cały odcinek
ulica Lipowa od km 0+000 do km 0+070,00
ulica Dębowa od km 0+000 do km 0+070,00
ulica Brzozowa od km 0+000 do km 0+060,00

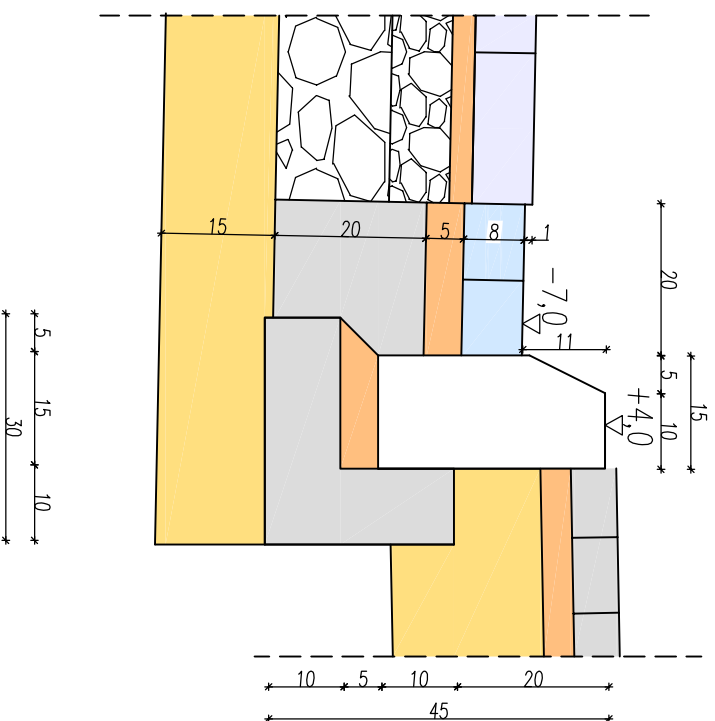


B
Skala 1:10

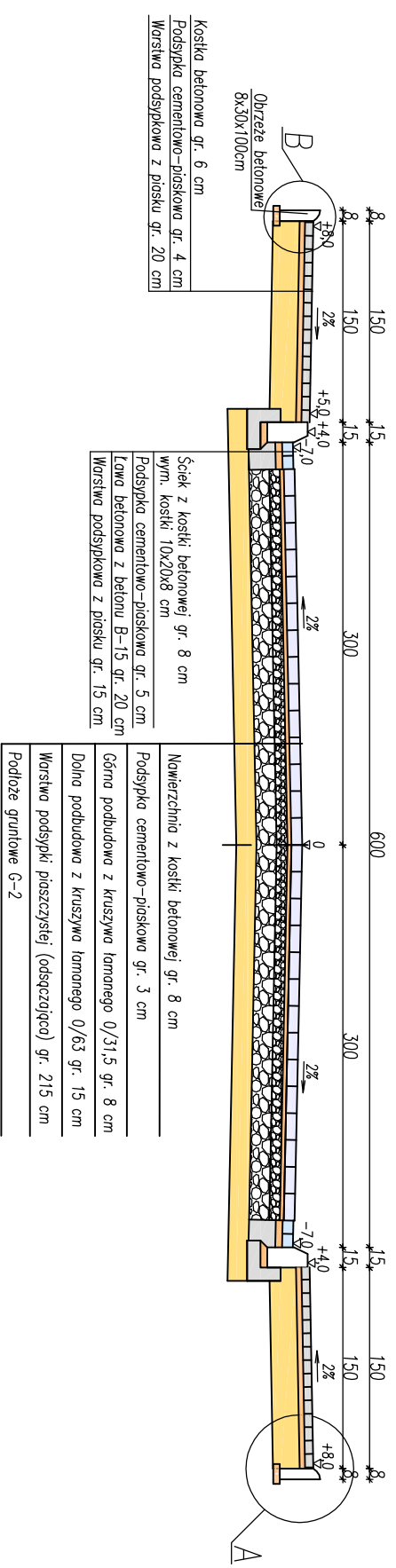


Nazwa i adres obiektu budowlanego:			
Przebudowa ulic wraz z infrastrukturą na terenie osiedla nad rzeką w Krośniewicach			
tj. ulic: Kasztanowej, Lipowej, Dębowej, Brzozowej, części ulicy Łąkowej			
Nazwa rysunku:		Skala:	Numer rysunku:
Przekroje normalne.		1:50	7/D
Imię i nazwisko projektanta:		Specjalność: Lpnumer uprawnień:	Data: Podpis:
			11.2014

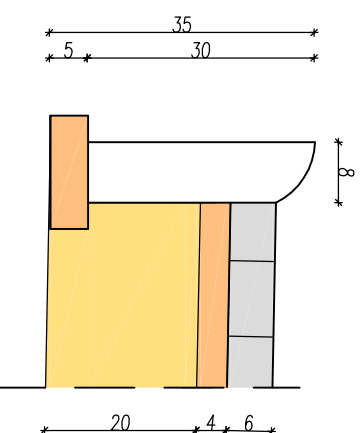
A
Skala 1:10



ulica Łąkowa - cały odcinek
ulica Lipowa od km 0+070,00 do km 0+212,30
ulica Dębowa od km 0+070,00 do km 0+209,80
ulica Brzozowa od km 0+060,00 do km 0+207,30



B
Skala 1:10



Nazwa i adres obiektu budowlanego:

Przebudowa ulic wraz z infrastrukturą na terenie osiedla nad trzaską w Krośniewicach
tj. ulic: Kasztanowej, Lipowej, Dębowej, Brzozowej, części ulicy Łąkowej

Nazwa rysunku:

Skala:

Numer rysunku:

Przekroje normalne.

1:50

8/D

Inne i nazwisko projektanta:

Specjalność i numer uprawnień:

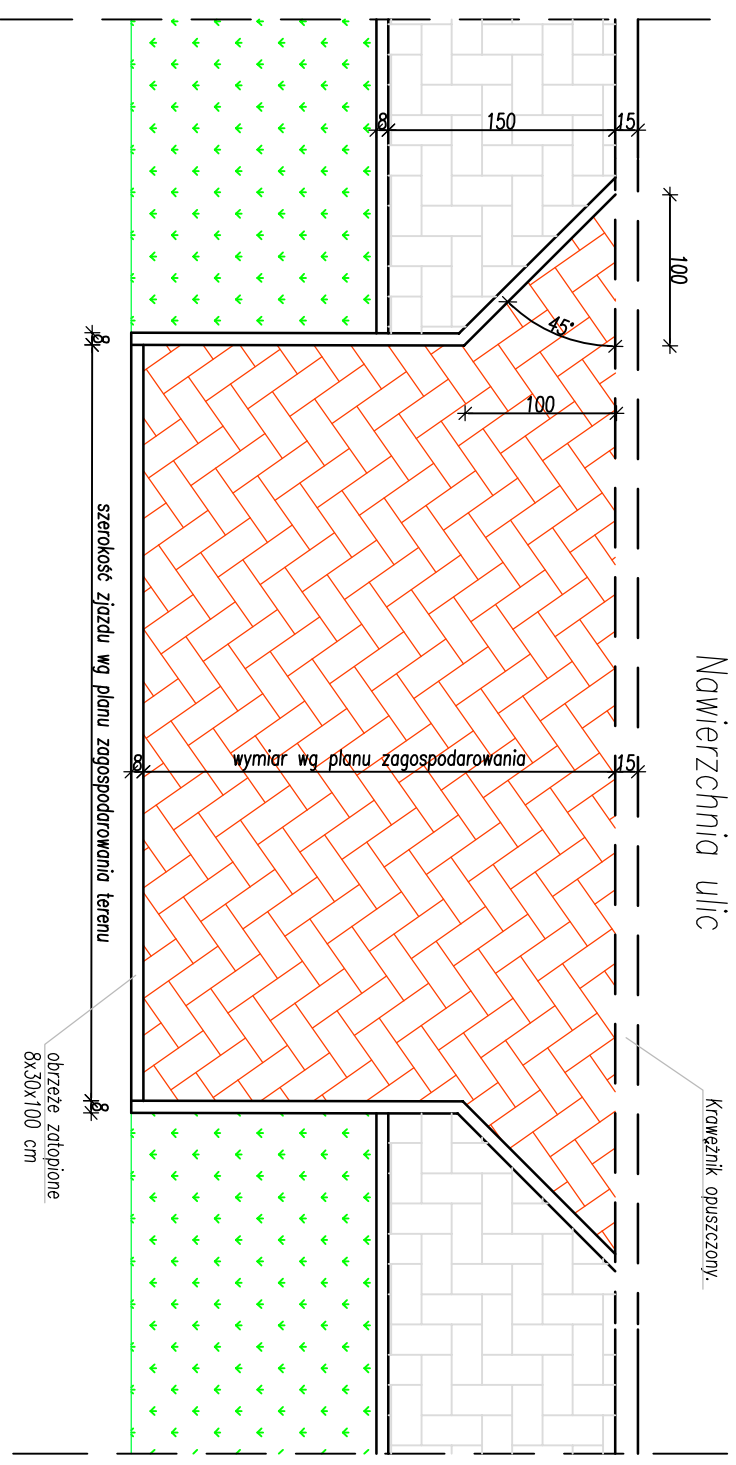
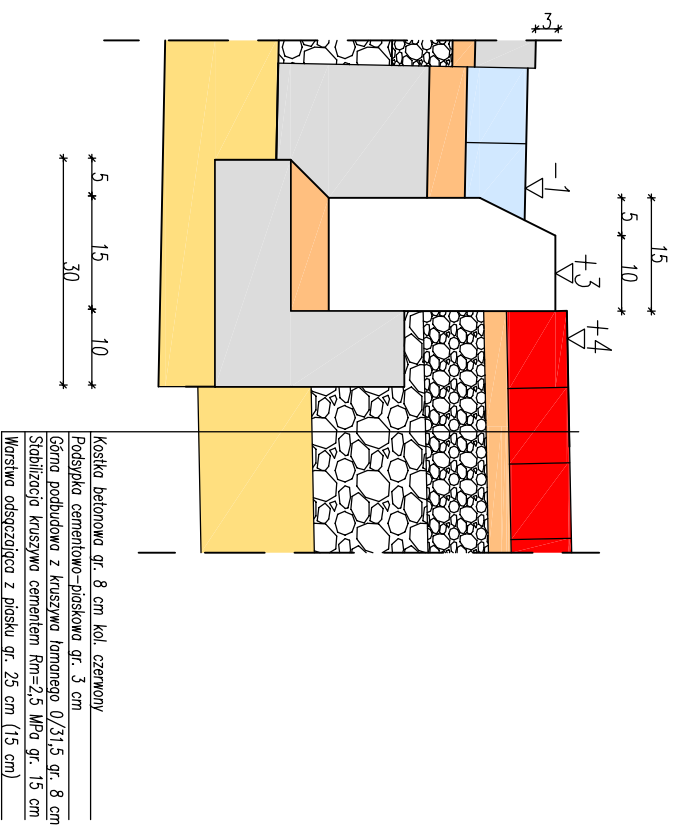
Data:

Podpis:

11.2014

Zjazd

SKALA 1:10



Zjazd

Uwaga:

Wymiary zjazdów tj. szerokości i długości
wg planu zagospodarowania

Nazwa i adres obiektu budowlanego: Przebudowa ulic wraz z infrastrukturą na terenie osiedla nad trzecką w Krośniewicach tj. ulic: Kasztanowej, Lipowej, Dębowej, Brzozowej, części ulicy Łąkowej			
Nazwa rysunku:		Numer rysunku:	
Szczegóły zjazdu		1:50	9/D
Imię i nazwisko projektanta:		Specjalność: Lpnumer uprawnień:	Data: Podpis:
		11.2014	