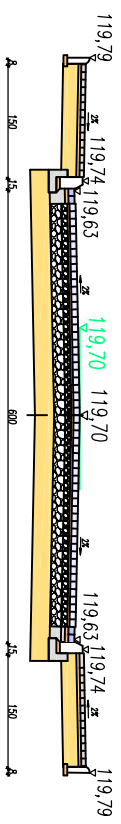


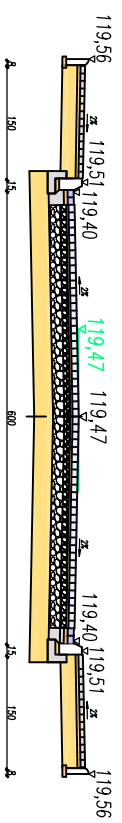
1 km 0 + 000

W=3,89
N=0



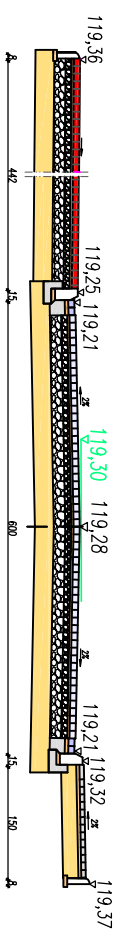
2 km 0 + 023,50

W=3,89
N=0



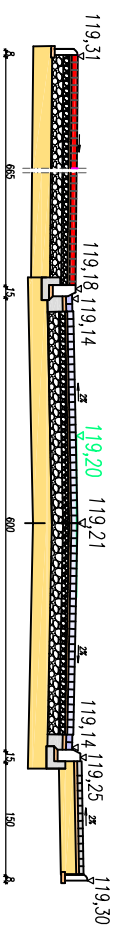
3 km 0 + 038,50

W=4,03
N=0,00



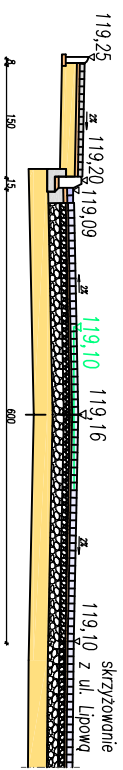
4 km 0 + 055,00

W=3,83
N=0,00



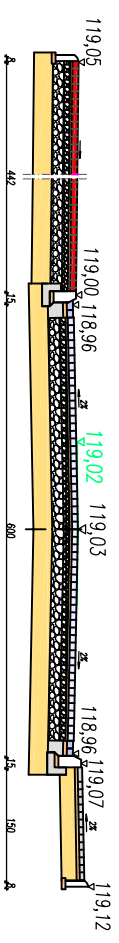
5 km 0 + 065,70

W=3,50
N=0,00



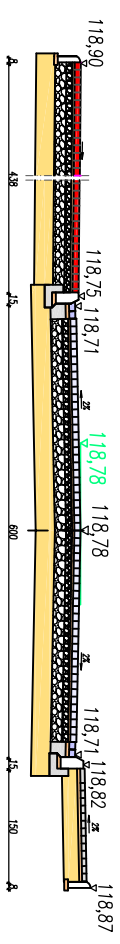
6 km 0 + 074,00

W=3,83
N=0,00



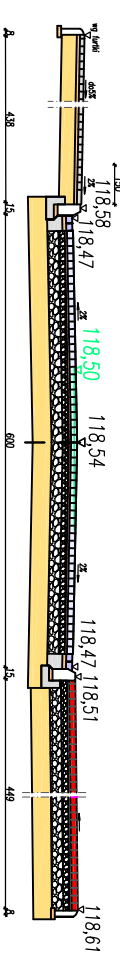
7 km 0 + 090,40

W=3,89
N=0,00



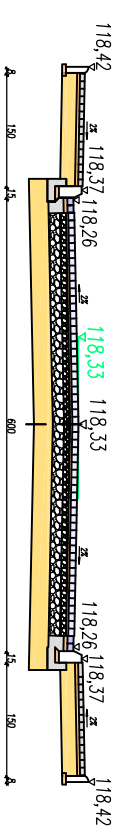
8 km 0 + 106,30

W=3,63
N=0,00



9 km 0 + 120,00

W=3,89
N=0,00



rzędna sm. terenu



projektowana



MIĘDZY ZAKRES ZADANIU ZAKRESOWANEGO

Przebudowa ulic wraz z infrastrukturą na terenie osiedla nad rzeką w Krośniewicach
tj. ulic: Kasztanowej, Lipowej, Brzozowej, części ulicy Łąkowej

tytuł projektu

skala

tytuł rysunku

Przekroje poprzeczne - ulica Kasztanowa

1:100

10/D

imię i nazwisko projektanta

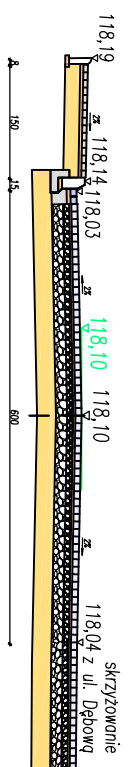
stopniowanie
litera i numer rzymski

Data

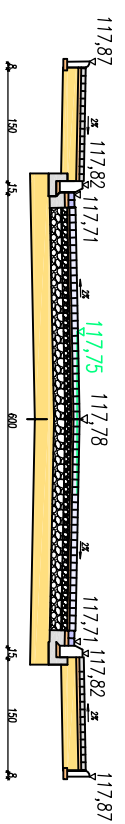
Podpis

11.2014

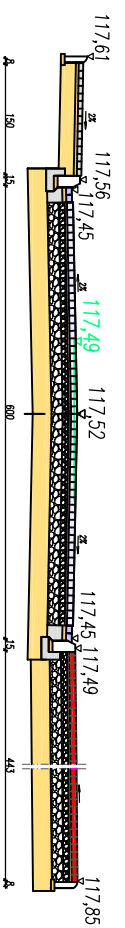
10) km 0 + 135,00
 W=3,89
 N=0



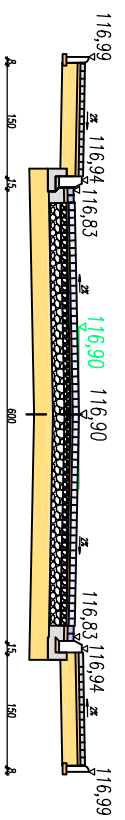
11) km 0 + 150,00
 W=3,70
 N=0



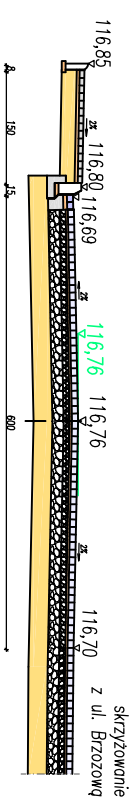
12) km 0 + 162,00
 W=3,70
 N=0,00



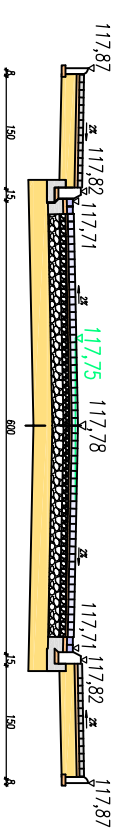
13) km 0 + 191,00
 W=3,89
 N=0,00



14) km 0 + 211,51
 W=3,63
 N=0,00

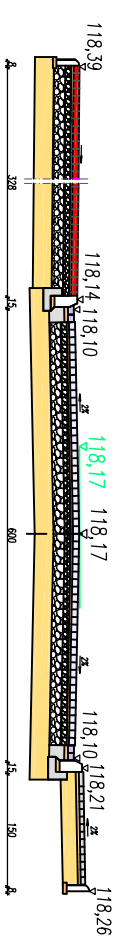
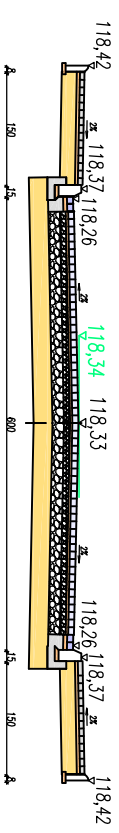
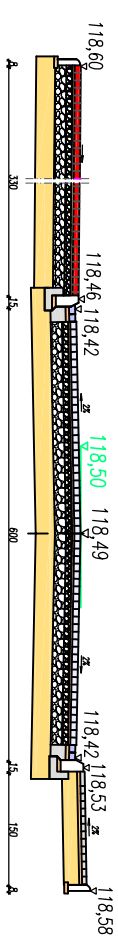
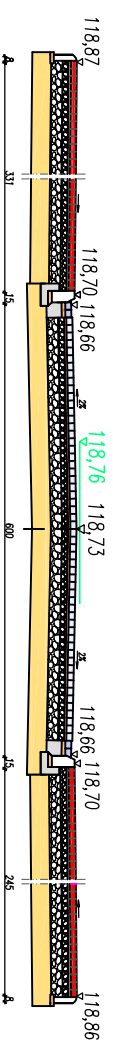

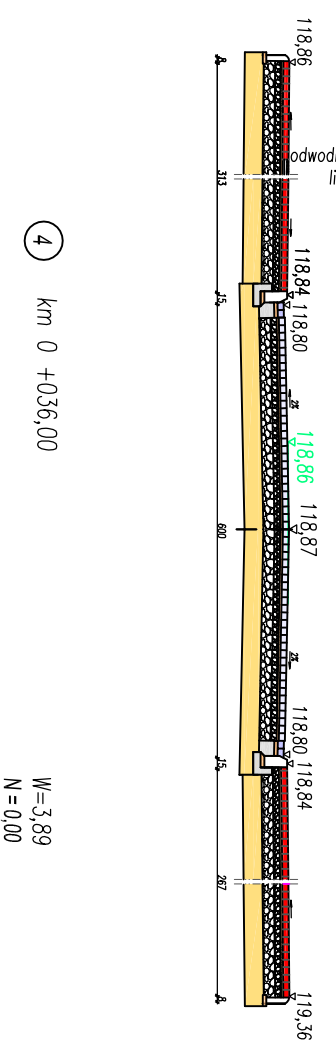
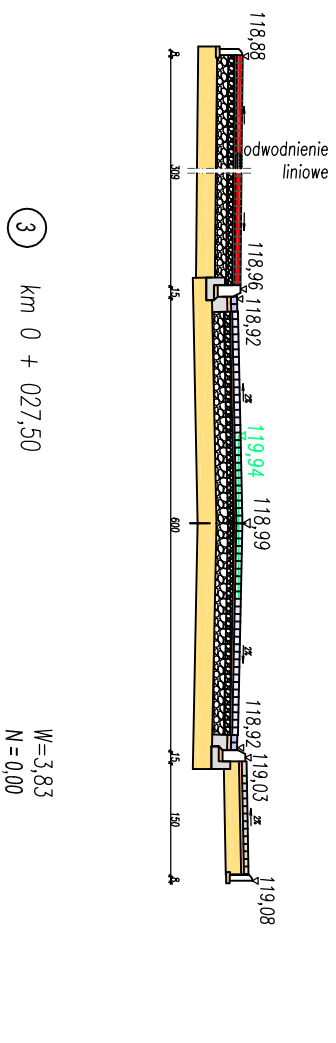
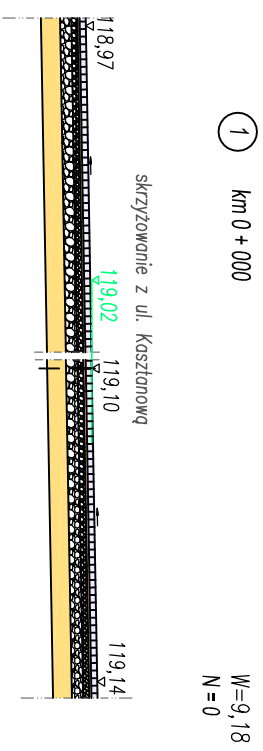


15) km 0 + 220,50
 W=3,70
 N=0,00



▽ rzędna istn. terenu
 △ projektowana rzędna

Nazwa i adres Zespołu Projektowego			
Przebudowa ulic wraz z infrastrukturą na terenie osiedla nad rzeką w Krośniewicach tj. ulic: Kasztanowej, Lipowej, Dębowej, Brzozowej, części ulicy Łąkowej			
Nazwa projektu	Skala	Numery rysunków	
Przekroje poprzeczne - ulica Kasztanowa	1:100		11/D
Imię i nazwisko projektanta	Specjalność / numer uprawnień	Data	Podpis
		11.2014	



rzędna sm. terenu

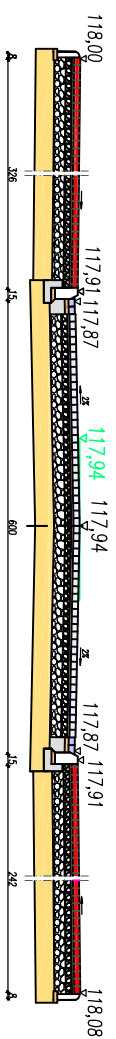
▽

projektowana rzędna

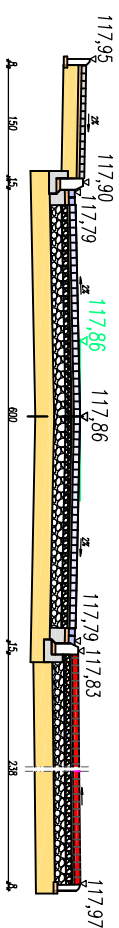
▽

Nazwa i zakres zadania: ROZBUDOWA			
Przebudowa ulic wraz z infrastrukturą na terenie osiedla nad rzeką w Krośniewicach tj. ulic: Kasztanowej, Lipowej, Dępowej, Brzozowej, części ulicy Łąkowej			
Numer rysunku:		Strona:	
Przekroje poprzeczne - ulica Lipowa		1:100	
Imię i nazwisko projektanta:		Data:	
Lp. numer rysunku:		Podpis:	
		11.2014	
		12/D	

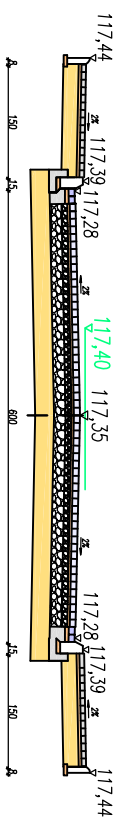
⑩ km 0 +159,00
 W=3,23
 N=0



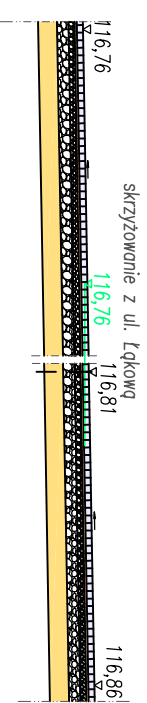
⑪ km 0 +170,00
 W=3,23
 N=0



⑫ km 0 +199,00
 W=3,56
 N=0,00



⑬ km 0 +212,30
 W=7,74
 N=0,00

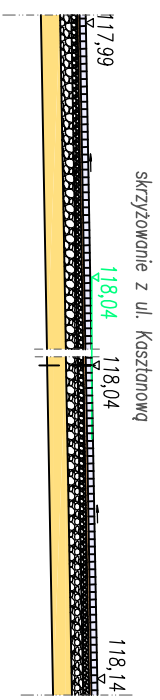


▽ rzędna istn. terenu

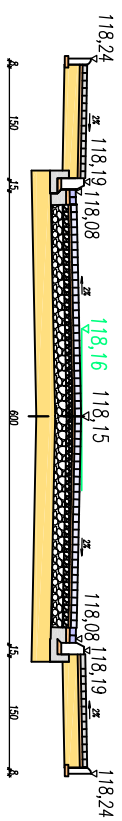
▽ projektowana rzędna

Nazwa i adres obiektu budowlanego: Przebudowa ulic wraz z infrastrukturą na terenie osiedla nad rzeką w Krosniewicach tj. ulic: Kasztanowej, Lipowej, Dępowej, Brzozowej, części ulicy Łąkowej			
Nazwa projektu	Skala	Lp. / Strona	
Przekroje poprzeczne - ulica Lipowa	1:100	13/D	
Imię i nazwisko projektanta	Specjalność / numer uprawnień	Data	Podpis
		11.2014	

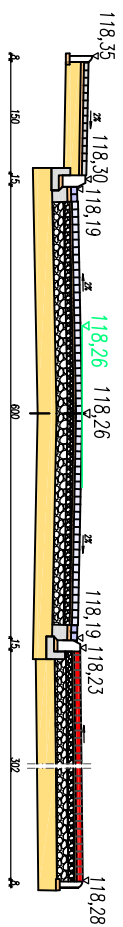
1 km 0 + 000
W=10,62
N=0



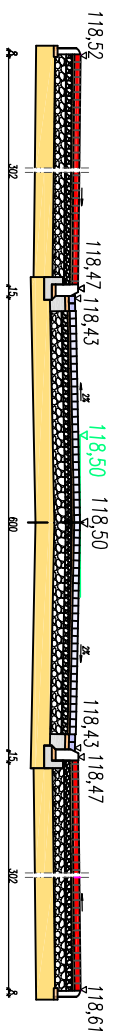
2 km 0 + 016,00
W=3,96
N=0



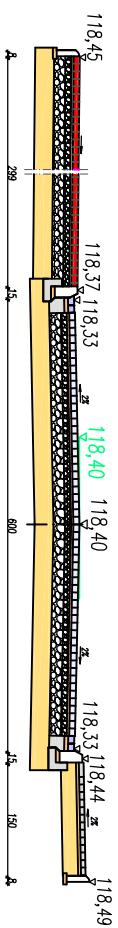
3 km 0 + 031,50
W=3,89
N=0,00



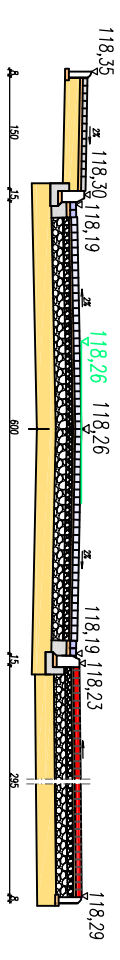
4 km 0 + 047,50
W=3,89
N=0,00



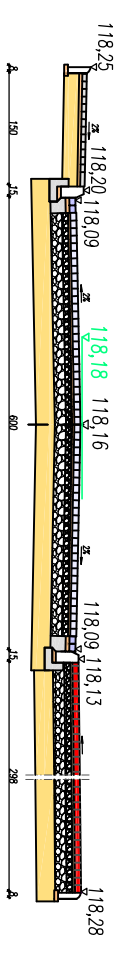
5 km 0 + 069,50
W=3,89
N=0,00



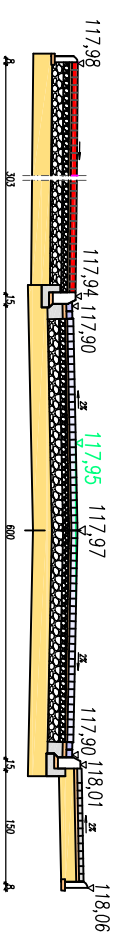
6 km 0 + 089,00
W=3,23
N=0,00



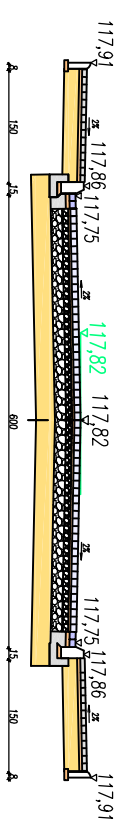
7 km 0 + 112,00
W=3,37
N=0,00



8 km 0 + 130,00
W=3,10
N=0,00



9 km 0 + 145,00
W=3,23
N=0,00



▽ rzędna sm. terenu

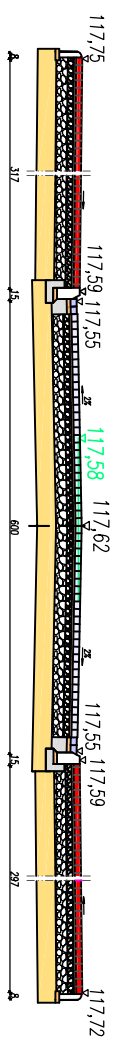
▽

projekcyjowana

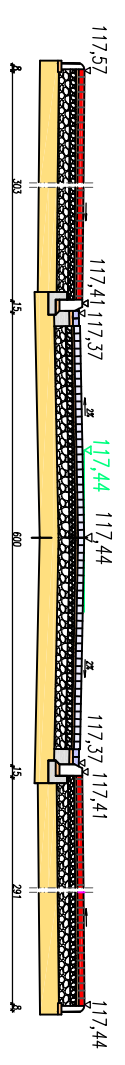
▽

Nazwa i adres Zespołu Projektowego		Nazwa i adres	
Przebudowa ulic wraz z infrastrukturą na terenie osiedla nad rzeką w Krośniewicach tj. ulic: Kasztanowej, Lipowej, Dębowej, Brzozowej, części ulicy Łąkowej		14/D	
Przekroje poprzeczne - ulica Dębowa		Skala:	1:100
Imię i nazwisko projektanta:		Specjalność / numer uprawnień:	Data:
			11.2014
		Podpis:	

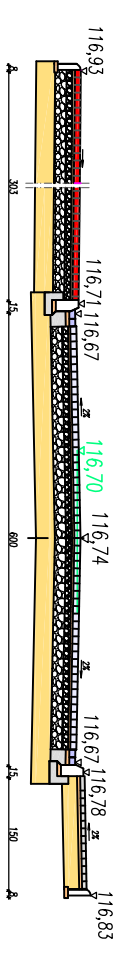
⑩ km 0 +160,00
 W=2,97
 N=0



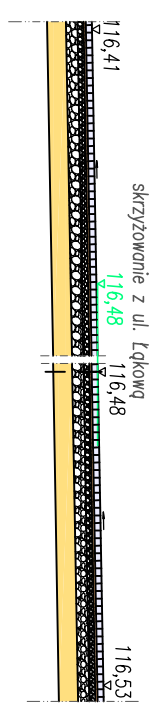
⑪ km 0 +173,50
 W=3,23
 N=0



⑫ km 0 + 200,00
 W=2,97
 N=0,00



⑬ km 0 +209,80
 W=8,82
 N=0,00

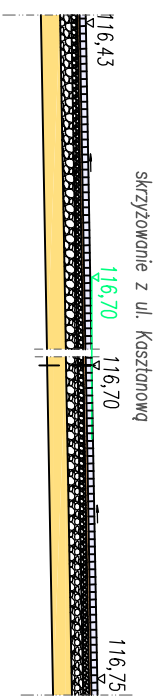


▽ rzędna istn. terenu

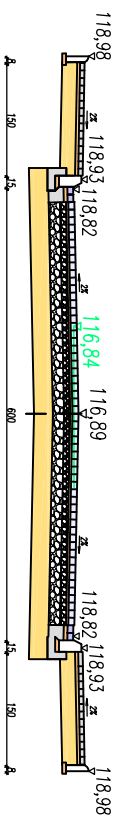
▽ projektowana
 rzędna

Nazwa i adres Zespołu Projektowego			
Przebudowa ulic wraz z infrastrukturą na terenie osiedla nad rzeką w Krośniewicach tj. ulic: Kasztanowej, Lipowej, Dębowej, Brzozowej, części ulicy Łąkowej			
Nazwa projektu	Skala	Numer rysunku	
Przekroje poprzeczne - ulica Dębowa	1:100	15/D	
Imię i nazwisko projektanta	Specjalność Lp. i nr uprawnień	Data	Podpis
		11.2014	

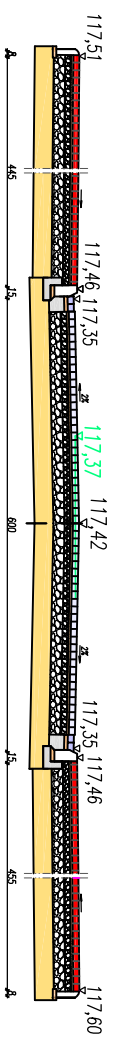
1 km 0 + 000
W=10,62
N=0



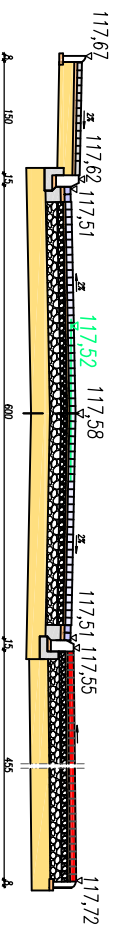
2 km 0 + 012,00
W=3,56
N=0



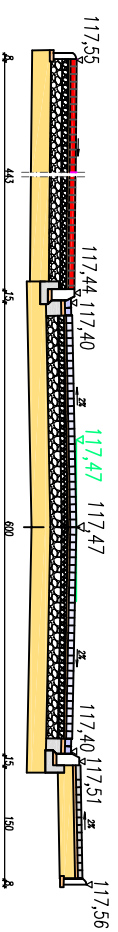
3 km 0 + 046,00
W=3,50
N=0,00



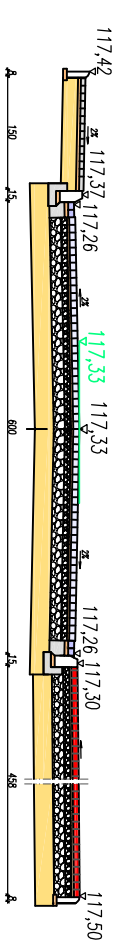
4 km 0 + 069,00
W=2,84
N=0,00



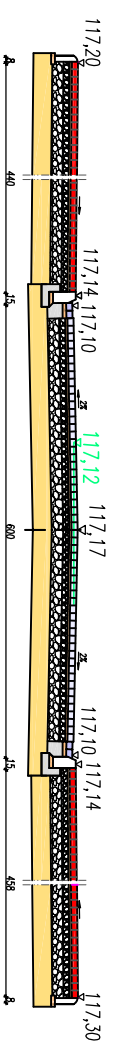
5 km 0 + 095,00
W=3,23
N=0,00



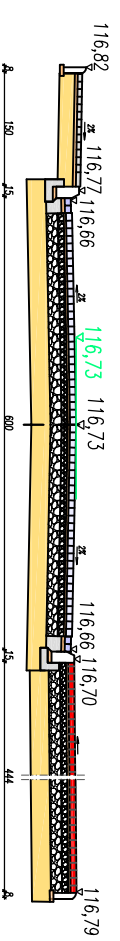
6 km 0 + 126,00
W=3,23
N=0,00



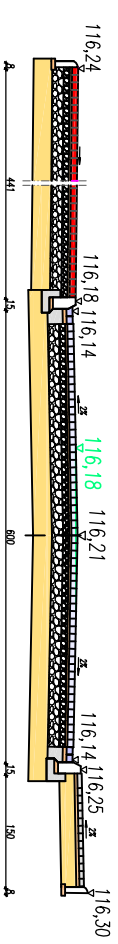
7 km 0 + 147,50
W=2,90
N=0,00



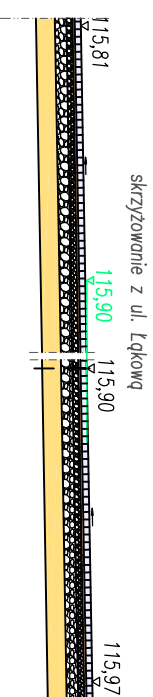
8 km 0 + 172,00
W=3,23
N=0,00



9 km 0 + 190,00
W=3,10
N=0,00



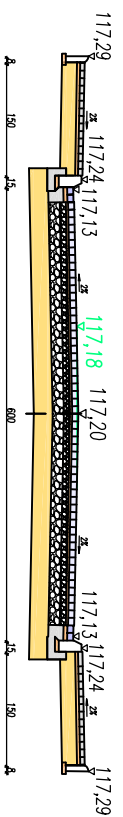
10 km 0 + 207,30
W=8,82
N=0,00



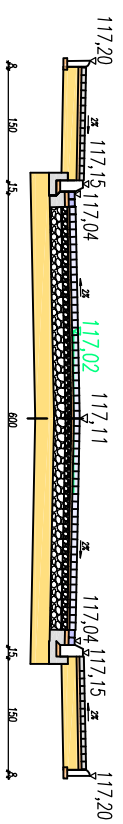
zrębna s/n terenu
projektowana
zrębna

Nazwa i adres Zespołu Projektowego			
Przebudowa ulic wraz z infrastrukturą na terenie osiedla nad rzeką w Krośniewicach tj. ulic: Kasztanowej, Lipowej, Brzozowej, części ulicy Łąkowej			
Nazwa projektu	Skala	Lp. / Data	
Przekroje poprzeczne - ulica Brzozowa	1:100	16/D	
Imię i nazwisko projektanta	Specjalność / Licencja / Inżynier	Data	Podpis
		11.2014	

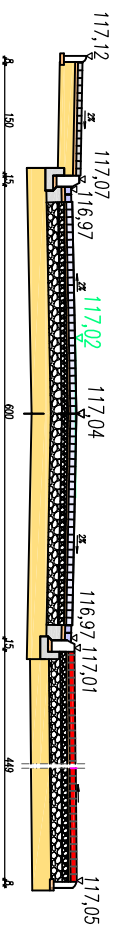
① km 0 + 000
W=3,76
N=0



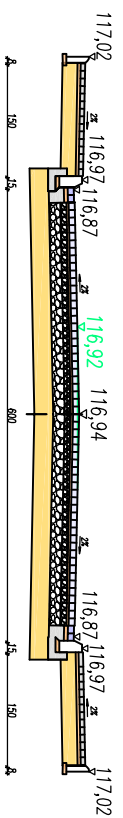
② km 0 + 017,00
W=3,83
N=0



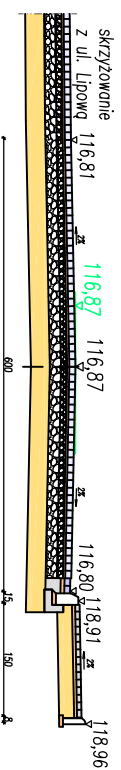
③ km 0 + 030,50
W=3,76
N=0,00



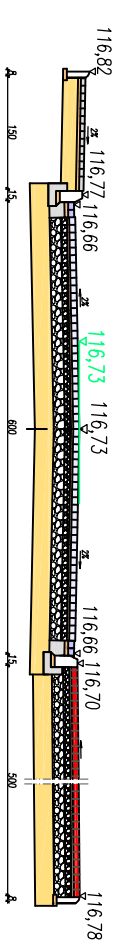
④ km 0 + 050,00
W=3,76
N=0,00



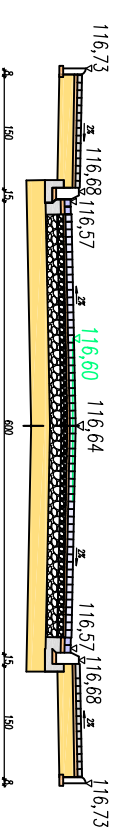
⑤ km 0 + 065,584
W=3,89
N=0,00



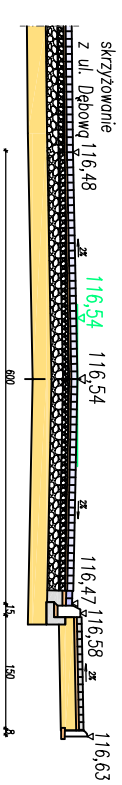
⑥ km 0 + 096,00
W=3,89
N=0,00



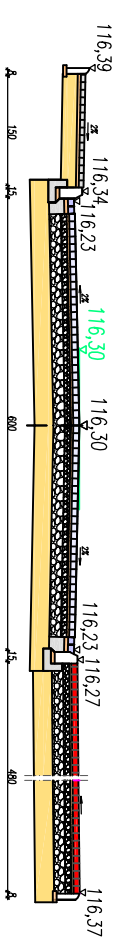
⑦ km 0 + 115,00
W=3,63
N=0,00



⑧ km 0 + 135,00
W=3,89
N=0,00



⑨ km 0 + 167,00
W=3,89
N=0,00



▽ rzędna istn. terenu
▽ projektowana rzędna

Nazwa i adres obiektu budowlanego: Przebudowa ulic wraz z infrastrukturą na terenie osiedla nad rzeką w Krośniewicach tj. ulic: Kasztanowej, Lipowej, Dębowej, Brzozowej, części ulicy Łąkowej		Numer projektu:	
Przekroje poprzeczne - ulica Łąkowa		Skala:	Numer rysunku:
Imię i nazwisko projektanta:		Specjalność: Liczba dni roboczych:	Data:
11/2014			Podpis:
			17/D

