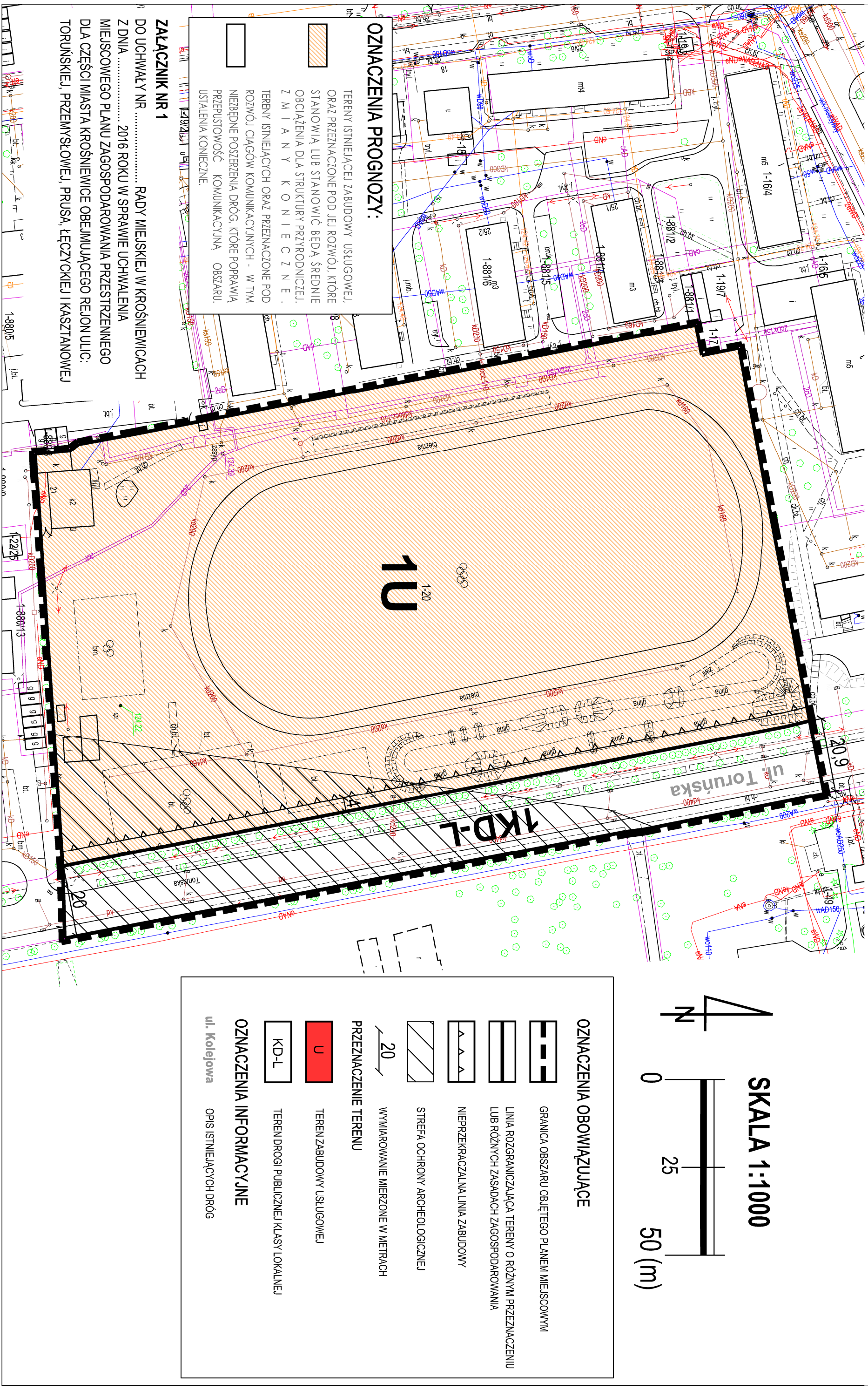


PROGNOZA ODDZIAŁYWANIA NA ŚRODOWISKO MIEJSCOWEGO PLANU ZAGOSPODAROWANIA PRZESTRZENNEGO DLA CZĘŚCI MIASTA KROŚNIEWICE OBEJMUJĄCY REJON ULIC: TORUŃSKIEJ, PRUSA, ŁĘCZYCKIEJ I KASZTANOWEJ

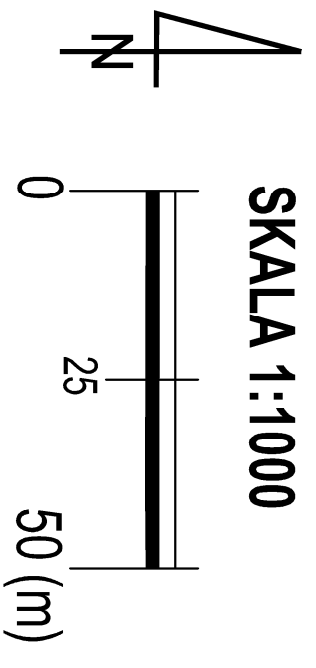


OZNACZENIA PROGNOZY:



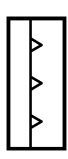
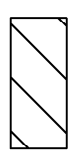

TERENY ISTNIEJĄCEJ ZABUDOWY USŁUGOWEJ,
ORAZ PRZEZNACZONE POD JEJ ROZWOJ, KTÓRE
STANOWIĄ LUB STANOWIĆ BĘDĄ ŚREDNIE
OBciążENIA DLA STRUKTURY PRZYRODNICZEJ,
ZMIANY KONIECZNE.
TERENY ISTNIEJĄCYCH ORAZ PRZEZNACZONE POD
ROZWOJ CIĄGÓW KOMUNIKACYJNYCH - W TYM
NIEZBĘDNE POSZERZENIA DRÓG, KTÓRE POPRAWIĄ
PRZEPUSTOWOŚĆ KOMUNIKACYJNĄ OBSZARU.
USTALENIA KONIECZNE.

ZALĄCZNIK NR 1

DO UCHWAŁY NR RADY MIEJSKIEJ W KROŚNIEWICACH
Z DNIA 2016 ROKU W SPRAWIE UCHWALENIA
MIEJSCOWEGO PLANU ZAGOSPODAROWANIA PRZESTRZENNEGO
DLA CZĘŚCI MIASTA KROŚNIEWICE OBEJMUJĄCEGO REJON ULIC:
TORUŃSKIEJ, PRZEMYSŁOWEJ, PRUSA, ŁĘCZYCKIEJ I KASZTANOWEJ



OZNACZENIA OBOWIĄZUJĄCE

-  GRANICA OBSZARU OBJĘTEGO PLANEM MIEJSCOWYM
-  LINIA ROZGRANICZAJĄCA TERENY O RÓŻNYM PRZEZNACZENIU
LUB RÓŻNYCH ZASADACH ZAGOSPODAROWANIA
-  NIEPRZEKACZALNA LINIA ZABUDOWY
-  STREFA OCHRONY ARCHEOLOGICZNEJ
-  WYMIAROWANIE MIERZONE W METRACH

PRZEZNACZENIE TERENU

-  TEREN ZABUDOWY USŁUGOWEJ
-  TEREN DRÓGI PUBLICZNEJ KLASY LOKALNEJ

OZNACZENIA INFORMACYJNE

-  ul. Kolejowa
-  OPIS ISTNIEJĄCYCH DRÓG