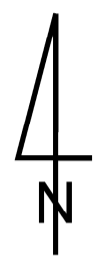
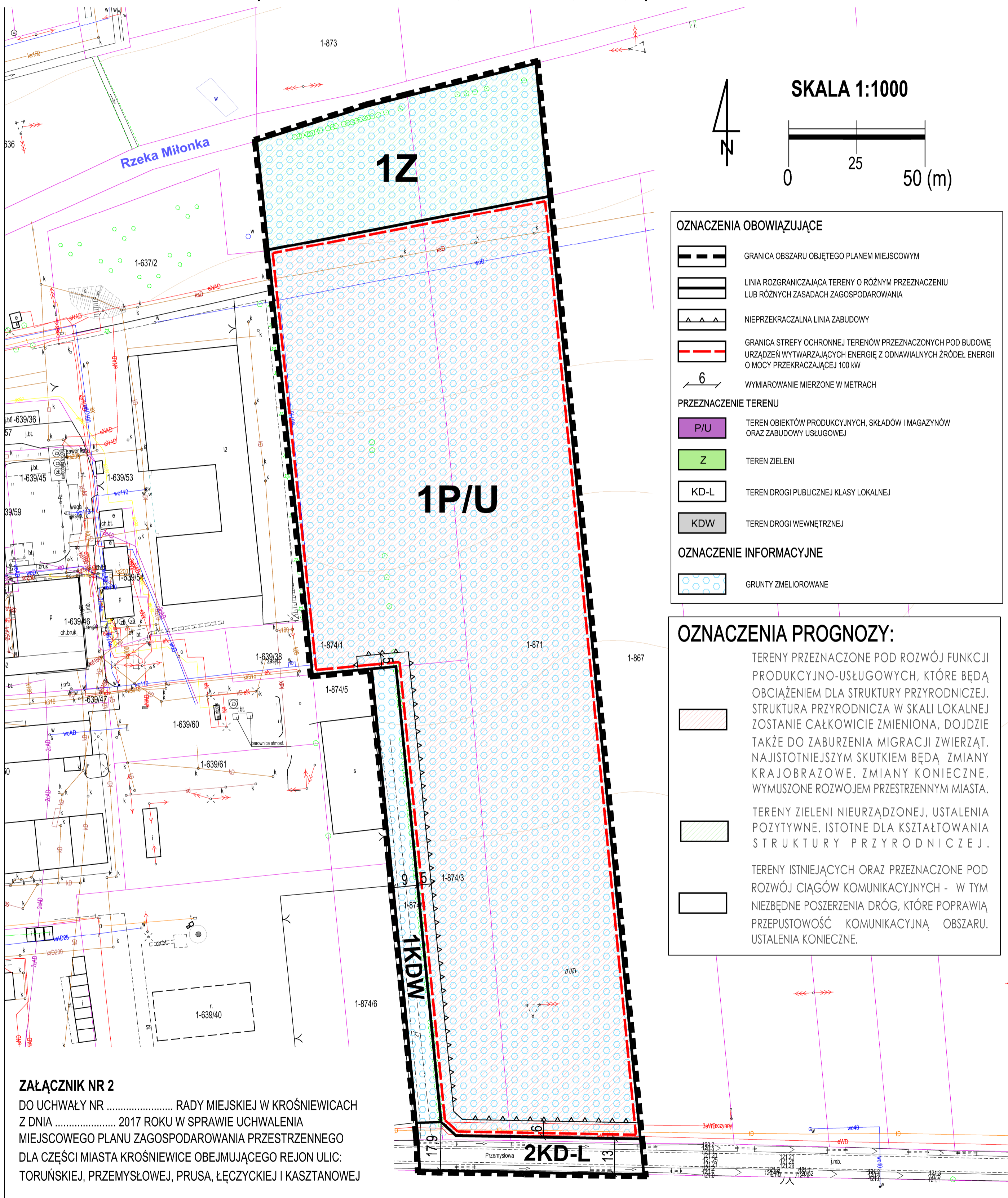
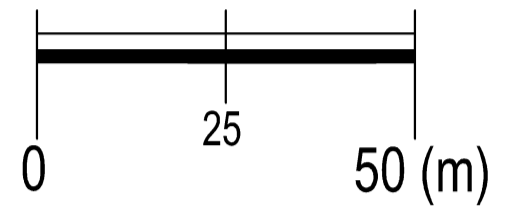


**PROGNOZA ODDZIAŁYWANIA NA ŚRODOWISKO MIEJSCOWEGO PLANU ZAGOSPODAROWANIA PRZESTRZENNEGO DLA CZĘŚCI MIASTA KROŚNIEWICE  
OBEJMUJĄCEJ REJON ULIC: TORUŃSKIEJ, PRZEMYSŁOWEJ, PRUSA, ŁĘCZYCKIEJ I KASZTANOWEJ**



**SKALA 1:1000**



**OZNACZENIA OBOWIĄZUJĄCE**

	GRANICA OBSZARU OBJĘTEGO PLANEM MIEJSCOWYM
	LINIA ROZGRANICZAJĄCA TERENY O RÓŻNYM PRZEZNACZENIU LUB RÓŻNYCH ZASADACH ZAGOSPODAROWANIA
	NIEPRZEKRACZALNA LINIA ZABUDOWY
	GRANICA STREFY OCHRONNEJ TERENÓW PRZEZNACZONYCH POD BUDOWĘ URZĄDZEŃ WYTWARZAJĄCYCH ENERGIĘ Z ODNAWIALNYCH ŹRÓDEŁ ENERGII O MOCY PRZEKRACZAJĄCEJ 100 kW
	WYMIAROWANIE MIERZONE W METRACH

**PRZEZNACZENIE TERENU**

	P/U TEREN OBIEKTÓW PRODUKCYJNYCH, SKŁADÓW I MAGAZYNÓW ORAZ ZABUDOWY USŁUGOWEJ
	Z TEREN ZIELENI
	KD-L TEREN DROGI PUBLICZNEJ KLASY LOKALNEJ
	KD-W TEREN DROGI WEWNĘTRZNEJ

**OZNACZENIE INFORMACYJNE**

	GRUNTY ZMELIOROWANE
--	---------------------

**OZNACZENIA PROGNOZY:**

	TERENY PRZEZNACZONE POD ROZWÓJ FUNKCJI PRODUKCYJNO-USŁUGOWYCH, KTÓRE BĘDĄ OBCIĄŻENIEM DLA STRUKTURY PRZYRODNICZEJ. STRUKTURA PRZYRODNICZA W SKALI LOKALNEJ ZOSTANIE CAŁKOWICIE ZMIENIONA, DOJDZIE TAKŻE DO ZABURZENIA MIGRACJI ZWIERZĄT. NAJISTOTNIEJSZYM SKUTKIEM BĘDĄ ZMIANY KRAJOBRAZOWE. ZMIANY KONIECZNE, WYMUSZONE ROZWOJEM PRZESTRZENNYM MIASTA.
	TERENY ZIELENI NIEURZĄDZONEJ, USTALENIA POZYTYWNE. ISTOTNE DLA KSZTAŁTOWANIA STRUKTURY PRZYRODNICZEJ.
	TERENY ISTNIEJĄCYCH ORAZ PRZEZNACZONE POD ROZWÓJ CIĄGÓW KOMUNIKACYJNYCH - W TYM NIEZBĘDNE POSZERZENIA DRÓG, KTÓRE POPRAWIĄ PRZEPUSTOWOŚĆ KOMUNIKACYJNĄ OBSZARU. USTALENIA KONIECZNE.

**ZALĄCZNIK NR 2**

DO UCHWAŁY NR ..... RADY MIEJSKIEJ W KROŚNIEWICACH Z DNIA ..... 2017 ROKU W SPRAWIE UCHWALENIA MIEJSCOWEGO PLANU ZAGOSPODAROWANIA PRZESTRZENNEGO DLA CZĘŚCI MIASTA KROŚNIEWICE OBEJMUJĄCEGO REJON ULIC: TORUŃSKIEJ, PRZEMYSŁOWEJ, PRUSA, ŁĘCZYCKIEJ I KASZTANOWEJ